



**КОМИТЕТ ИМУЩЕСТВЕННЫХ ОТНОШЕНИЙ
АДМИНИСТРАЦИИ ПЕРМСКОГО МУНИЦИПАЛЬНОГО ОКРУГА**

РЕШЕНИЕ

о размещении объектов № 3768

Пермский край
Пермский округ

20.12.2024

Комитет имущественных отношений администрации Пермского муниципального округа разрешает Акционерному обществу «Газпром газораспределение Пермь» (ИНН 5902183841, ОГРН 1025900512670, почтовый адрес: 614000, г. Пермь, ул. Петропавловская, 43)

размещение объекта «Газопровод давлением до 1.2 Мпа, для размещения которого не требуется разрешения на строительство»

на землях муниципальной собственности

на срок 1 год

Местоположение: Пермский край, Пермский м.о., п. Горный, ул. Физкультурная, к дому 12, кад. № 59:32:3480001:1934

Приложение: схема предполагаемых к использованию земель или части земельного участка.

Особые условия использования:

- 1) При размещении газопровода учесть параметры ширины проезда улично-дорожной сети, во избежание сужения полосы отвода дороги.
- 2) При условии получения разрешения на производство земляных работ.

Заместитель председателя комитета


(подпись, печать)

М.В. Королева



Схема предполагаемых к использованию земель или части земельного участка

Объект: Газопровод давлением до 1,2 Мпа, для размещения которого не требуется разрешения на строительство

Местоположение: расположенных по адресу: Пермский край, Пермский м.о., п. Горный, ул. Физкультурная, к дому 12, кад. №59:32:3480001:1934

Площадь земель или части земельного участка, кв.м.: 130

Категория земель: земли населенных пунктов

Вид разрешенного использования: -

Описание границ смежных землепользователей:


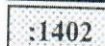


От точки н1 до точки н2 - земельный участок с кадастровым номером 59:32:3480001:1934


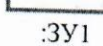


От точки н2 до точки н1 - земельный участок с кадастровым номером 59:32:3480001:1917

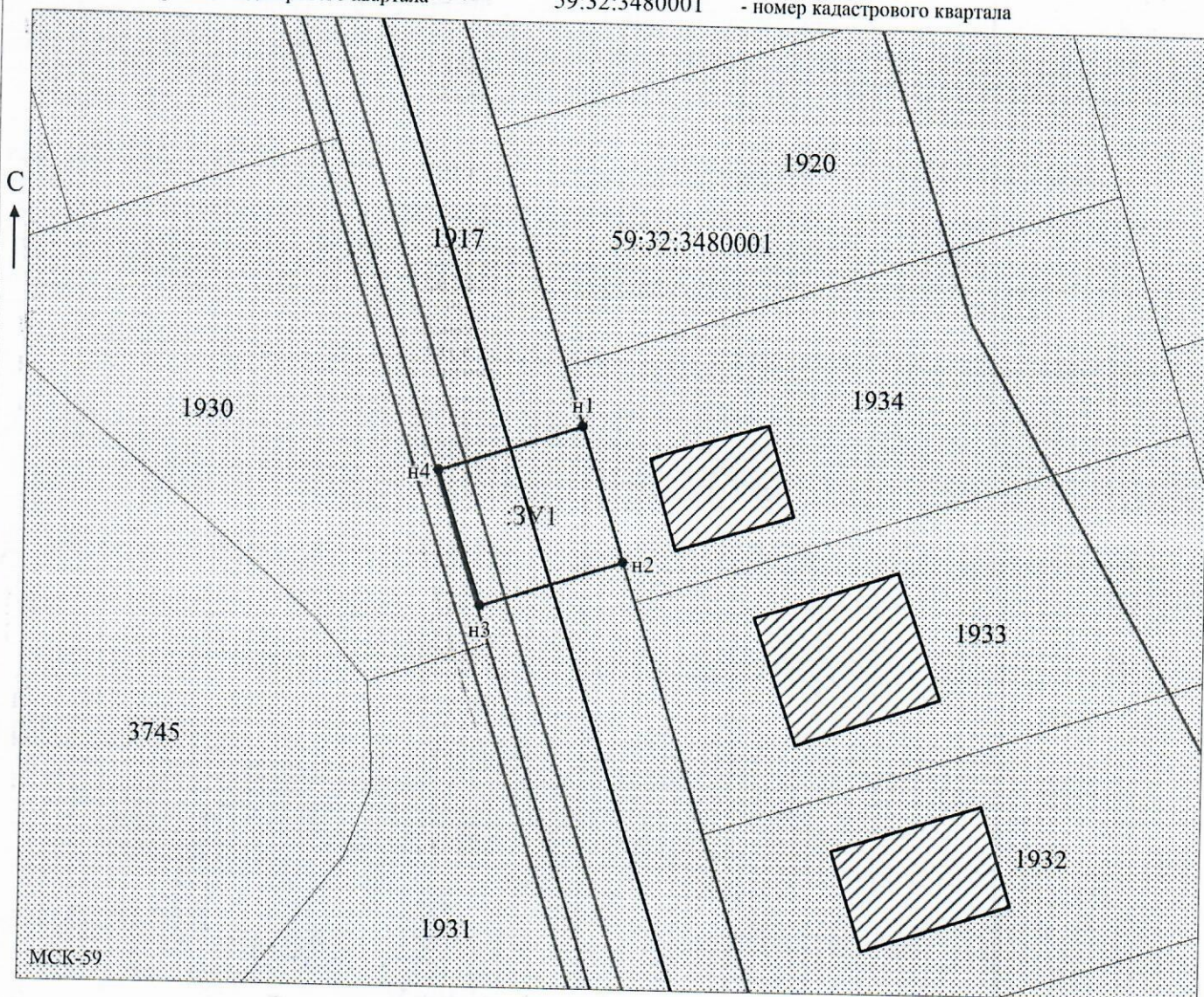
Каталог координат, м

№ точки границы	X	Y
н1	504369.54	2236661.39
н2	504359.03	2236664.71
н3	504355.47	2236653.47
н4	504365.93	2236650.08
н1	504369.54	2236661.39

Условные обозначения:

-  - предполагаемый участок земель, на которых планируется размещение объекта
-  - границы и номер земельного участка, сведения о которых внесены в ЕГРН
-  - границы и номер объекта капитального строительства, сведения о которых внесены в ЕГРН
-  - граница кадастрового квартала

-  - зоны с особыми условиями использования территории, сведения о которых внесены в ЕГРН
-  - обозначение запрашиваемого земельного участка
-  - характеристическая точка границ земель или части земельного участка
-  - номер кадастрового квартала



Заявитель: _____

Захарова Е. Л.

Масштаб 1:500

/Захарова Е. Л.

МП

(подпись, расшифровка подписи)

(для юридических лиц

и индивидуальных предпринимателей)